

Le Conseil départemental du Puy-de-Dôme

propose

Les petits explorateurs

du **puy de Dôme**
GRAND SITE DE FRANCE

Livret 3/6 ans





PAN  RAMIQUE
DES DÔME MES

Si tu as pris le train à crémaillère,



colle ton ticket ici

pour le garder en souvenir



Le sais-tu ?

Le train à crémaillère du puy de Dôme a été construit de 2010 à 2012. Avant, il existait une route pour monter au sommet, mais elle était dangereuse et source de pollution.

Bienvenue sur le site du puy de Dôme


GRAND SITE DE FRANCE

Remplis vite ton carnet de bord d'explorateur !



Prénom	
Âge	
Date de la visite	

Voici *les petits explorateurs*
qui vont t'accompagner :



Tu es au point 0 du parcours-jeu,
à la sortie de la gare du Panoramique des Dômes.

Voici trois règles à suivre *pour respecter le puy de Dôme.*

Je garde les déchets dans mon sac
pour les mettre dans une poubelle.



Je peux regarder les fleurs mais je ne les cueille pas.



Je reste sur le chemin.



La Carte

des petits explorateurs du puy de Dôme



BORNE
N°1



DÉFI N°1



Deux photos ont été prises tout près de cet endroit,
trouve lesquelles.





BORNE N°1



Tu te trouves en bas des marches montant au temple.

Retrouve le train panoramique qui t'a conduit au sommet.



Voici trois dessins, lequel est le puy de Dôme ?



Retrouve le puy de Dôme parmi ces trois montagnes.





Observe la photo, *trouve ce qui a disparu puis dessine-le.*



Regarde bien la photo, *montre la partie avec les pierres les plus anciennes, la partie en ruine.*



BORNE
N°2



DÉFI N°2



Deux photos ont été prises tout près de cet endroit,
trouve lesquelles.





**BORNE
N°2**



Tu te trouves face au temple de Mercure.

Qu'est-ce qui est caché derrière le rectangle blanc ?



Dessine ce qui manque.





Le puy de Dôme change beaucoup au cours de l'année.

Sauras-tu retrouver la saison correspondant à chaque photo ?

Relie les photos à la bonne saison.



Printemps



Été



Automne




Hiver





Trois photos ont été prises tout près de cet endroit,
trouve lesquelles.



Tu es en bas de la descente, à l'intersection.

BORNE
N°3



BORNE
N°3

Les paysages du puy de Dôme.



Trouve la pièce manquante.





Le sais-tu ?



En plus des animaux sauvages, la Chaîne des Puys accueille chaque année des troupeaux de moutons qui viennent passer leurs vacances d'été dans les montagnes : on appelle cela « les estives ».

Montre l'animal qui vient en estive sur le puy de Dôme.



**BORNE
N°4**



DÉFI N°4



Deux photos ont été prises tout près de cet endroit,
trouve lesquelles.





BORNE N°4



Tu es en bas de la descente, à l'intersection.

Les traces des animaux et celles de l'explorateur se sont mélangées. *Qui a laissé quelle trace ?*



L'explorateur



Le chevreuil



L'écureuil



Le faucon crécerelle



Le renard




Nous sommes en train de faire le tour du puy de Dôme,
nous l'avons vu sur des photos et sur des dessins.

Maintenant, c'est à toi de le dessiner.



Observe le paysage avec le
rouleau en carton, prends le
temps d'observer tout ce qui
est autour de toi.



BORNE
N°5



DÉFI N°5



Trois photos ont été prises tout près de cet endroit,
trouve lesquelles.







Sais-tu comment le parapente reste en l'air ?




Tu es près de la salle de pique-nique.

BORNE
N°5



Décore la voile du parapente.



**BORNE
N°6**



DÉFI N°6



Trois photos ont été prises tout près de cet endroit,
trouve lesquelles.





**BORNE
N°6**



Tu te trouves en face de la statue d'Eugène Renaux.

À ton avis, avec quel avion Eugène Renaux s'est-il posé au sommet du puy de Dôme ?



*Trouve ce dessin quelque part
avant de remonter dans le train.*



Colle des gommettes
pour valider tes défis réalisés.





Dessine ou colle des photos pour te

souvenir de ta visite au puy de Dôme.

*Nous espérons
que l'exploration t'a plu !*

Merci de ta visite et à bientôt !

CONTACTS :

Puy de Dôme

GRAND SITE DE FRANCE

La Font de l'Arbre

63870 ORCINES

Point information et accueil

04 73 62 21 46

Référente publics scolaires

04 73 42 49 86

Conseil départemental du Puy-de-Dôme

Gestionnaire du site

04 73 42 71 08

<http://volcan.puy-de-dome.fr>

Panoramique des Dômes

Concessionnaire du train

0 826 399 615

www.panoramiquedesdomes.fr



Conception : DGSP/ Conseil départemental du Puy-de-Dôme en collaboration avec la DSDEN 63.

Crédits photos : CD63 – Pierre Soissons – Jodie Way – Maxime Courty – Fabien Brosse – Jean-François Aucan – Pexel
Wikipedia Commons : Krystof Porowski, Michel Caplain.

Crédits illustrations : Clipart courtesy FCIT (<http://etc.usf.edu/clipart/>)